








COMMUNE DE MAGNET (03)


Plan Local d'Urbanisme


Classement sonore


Conception : DDT 03
Date de validité : 17/04/2015 09:30
© DDT03
Classement sonore des infrastructures de transports terrestres de l'Allier (03).

| Classement routes | |
|---|-----------|
|  | 1 (300 m) |
|  | 2 (250 m) |
|  | 3 (100 m) |
|  | 4 (30 m) |
|  | 5 (10 m) |

| Classement voies ferrées | |
|---|-------------------------|
|  | Voie ferrée catégorie 2 |
|  | Voie ferrée catégorie 3 |

| | |
|---|-----------------------------|
|  | Exposition au bruit globale |
|---|-----------------------------|

| | |
|---|-----------------------|
|  | Limite départementale |
|---|-----------------------|

| | |
|---|--------------------|
|  | Limites communales |
|---|--------------------|
